



**REGIONE CALABRIA
GIUNTA REGIONALE**

**DIPARTIMENTO AMBIENTE E TERRITORIO (AT)
SETTORE 4 - VALUTAZIONI E AUTORIZZAZIONI AMBIENTALI**

Assunto il 06/05/2019

Numero Registro Dipartimento: 504

DECRETO DIRIGENZIALE

“Registro dei decreti dei Dirigenti della Regione Calabria”

N°. 5614 del 07/05/2019

OGGETTO: DIRETTIVA HABITAT 92 43 CEE DIRETTIVA UCCELLI 79 409 CEE DPR 357 97 E SMI DGR N 749 2009 PROCEDURA DI VALUTAZIONE DI INCIDENZA. PROGETTO: SVOLGIMENTO DI MANIFESTAZIONI DI PUBBLICO SPETTACOLO E/O DI INTRATTENIMENTO MUSICALE E DANZANTE ALL'INTERNO DELLO STABILIMENTO BALNEARE DENOMINATO COOL BAY, SITO IN LOCALITÀ PESCE ANGUILLE DEL COMUNE DI GIZZERIA (CZ). PROPONENTE: COOLBAY SRL, C.DA QUATTROCCHI, 88046 LAMEZIA TERME (CZ). PARERE FAVOREVOLE DI VALUTAZIONE D'INCIDENZA CON PRESCRIZIONI. .

Dichiarazione di conformità della copia informatica

Il presente documento, ai sensi dell'art. 23-bis del CAD e successive modificazioni è copia conforme informatica del provvedimento originale in formato elettronico, firmato digitalmente, conservato in banca dati della Regione Calabria.

IL DIRIGENTE GENERALE

VISTA la L.R. n.7 del 13 Maggio 1996 recante “Norme sull’ordinamento della struttura organizzativa della Giunta Regionale e sulla Dirigenza Regionale ” e ssmm.ii.;

VISTO il D.P.G.R. n. 354 del 24.06.1999, recante “Separazione dell’attività Amministrativa di indirizzo e di controllo da quella di gestione”;

VISTA la D.G.R. n. 2661 del 21.06.1999 recante “Adeguamento delle norme legislative e regolamentari in vigore per l’attuazione delle disposizioni recate dalla L.R. n. 7/96 e dal D.Lgs. n. 29/93 e ss.mm.ii.”;

VISTO il Decreto 206/2000 del Presidente della Regione recante “D.P.G.R. n. 354 del 24/06/1999, ad oggetto: separazione dell’attività amm. di indirizzo e di controllo da quella della gestione – rettifica”;

VISTA la legge regionale n. 34 del 2002 e s.m.i. e ritenuta la propria competenza;

VISTA la D.G.R. n. 19 del 05.02.2015 di approvazione della nuova macro struttura della Giunta Regionale e la successiva D.G.R. n. 111 del 17.04.2015 di istituzione del Dipartimento Segretariato Generale;

VISTA la D.G.R. n. 264 del 12.07.2016 ed il D.P.G.R. n. 120 del 19/07/2016 con i quali è stato conferito l’incarico di Dirigente Generale del Dipartimento “Ambiente e Territorio” alla dirigente arch. Reillo Orsola Renata Maria;

VISTA la D.G.R. n. 421 del 24 settembre 2018 avente ad oggetto “Misure volte a garantire maggiore efficienza alla struttura organizzativa della giunta regionale - approvazione modifiche ed integrazioni al regolamento regionale n. 16 del 23 dicembre 2015 e s.m.i.”, con la quale il Dipartimento “Ambiente e Territorio” è stato scorporato nelle due aree tematiche: “Ambiente e Territorio” e “Urbanistica”, la cui reggenza è stata affidata all’Arch. Reillo Orsola;

VISTO il DDG n. 11302 del 12/10/2018 avente ad oggetto “Dipartimento Ambiente e Territorio: adempimenti di cui alla DGR n. 421 del 24 Settembre 2018 di Modifiche alla Struttura Organizzativa della Giunta Regionale. Assunzione Atto di Micro Organizzazione”;

VISTO il D.P.R. 357/97 recante «Reg. di attuazione della direttiva habitat 92/43/CEE relativa alla conservazione degli habitat naturali e seminaturali, nonché della flora e della fauna selvatiche» e s.m.i.. e il connesso Regolamento Regionale di cui alla D.G.R. 749/2009 avente ad oggetto “Approvazione regolamento della procedura di Valutazione di Incidenza”;

VISTO il Decreto Legislativo 3 aprile 2006, n. 152 e s.m.i. “Norme in materia ambientale” e il connesso Regolamento Regionale n.3/08 “Regolamento regionale delle procedure di Valutazione di Impatto ambientale, di Valutazione ambientale strategica e delle procedure di rilascio delle Autorizzazioni Integrate Ambientali”;

VISTA la L. R. n. 39/2012, modificata con successive L. R. n. 49/2012 e L.R. n. 33/2013, che prevede l’istituzione della Struttura Tecnica di Valutazione (di seguito S.T.V.), per l’espletamento delle attività istruttorie, tecniche e di valutazione, nonché per le attività consultive e di supporto nell’ambito dei procedimenti di valutazione di impatto ambientale (VIA), valutazione ambientale strategica (VAS), aut. integrata ambientale (AIA) e valutazione di incidenza (VI);

VISTA la D.G.R. n. 381 del 31/10/2013 approvazione del regolamento regionale recante “Istituzione della Struttura Tecnica di Valutazione VAS –VIA – AIA – VI”;

VISTO il D.D.G. n. 5192 del 30/04/2014 e successivi, ai sensi del Regolamento Regionale di attuazione della L.R. 39/2012 e smi, sono stati nominati i componenti della Struttura Tecnica di Valutazione (STV);

PREMESSO CHE con nota acquisita agli atti del Dipartimento Ambiente in data 26/04/2019 prot. n. 124510, la società CoolBay Srl, con sede in c.da Quattrocchi, 88046 Lamezia Terme (CZ), ha presentato istanza di Valutazione di Incidenza - ai sensi della DGR 749/2009 in merito al progetto per lo svolgimento di manifestazioni di pubblico spettacolo e/o di intrattenimento musicale e danzante all’interno dello stabilimento balneare denominato COOL BAY, sito in località Pesce Anguille del Comune di Gizzeria (CZ);

CONSIDERATO CHE la Struttura Tecnica di Valutazione VIA-VAS-AIA-VI, nella seduta del 18/04/2019, ha formulato parere favorevole di valutazione di incidenza con prescrizioni;

RITENUTO di fare proprio il parere espresso dalla STV;

DECRETA

per quanto riportato in premessa e sulla base del parere espresso dalla STV nella seduta del 18/04/2019 (riportato in allegato) che costituisce parte integrante e sostanziale al presente provvedimento, di esprimere parere favorevole di valutazione di incidenza con prescrizioni in merito al progetto per lo “svolgimento di manifestazioni di pubblico spettacolo e/o di intrattenimento musicale e danzante all'interno dello stabilimento balneare denominato COOL BAY, sito in località Pesce Anguille del Comune di Gizzeria (CZ)”.

- Di trasmettere il presente provvedimento alla società CoolBay Srl, c.da Quattrocchi, 88046 Lamezia Terme (CZ), al Comune di Gizzeria (CZ), alla provincia di Catanzaro ed all'ARPACal.
- Di disporre che la ditta proponente dia preventiva comunicazione all'ARPACAL – Dipartimento Provinciale di competenza, della data di inizio dei lavori, previa trasmissione di copia degli elaborati di progetto.
- Di dare atto che qualunque difformità o dichiarazione mendace dei progettisti su tutto quanto esposto e dichiarato negli elaborati tecnici agli atti, inficiano la validità del presente provvedimento.
- Di precisare che avverso il presente decreto è ammesso ricorso in sede giurisdizionale innanzi al TAR Calabria dai titolari di interesse legittimo, entro 60 giorni dalla notifica del presente provvedimento ovvero, in via alternativa, ricorso straordinario al Presidente della Repubblica entro 120 giorni dalla stessa data.
- Di dare atto che il presente giudizio di valutazione di incidenza ha validità per la stagione estiva dell'anno in corso; Trascorso detto periodo la procedura di valutazione d'incidenza deve essere reiterata.

Il presente decreto sarà pubblicato sul Bollettino ufficiale della regione Calabria.

Sottoscritta dal Funzionario

LAROSA ANTONIO
(con firma digitale)

Sottoscritta dal Dirigente Generale

REILLO ORSOLA RENATA M.
(con firma digitale)

Prot. n° 170703 / SIAR

DEL 2 MAG. 2019



REGIONE CALABRIA
Dipartimento Politiche dell'Ambiente
STRUTTURA TECNICA DI VALUTAZIONE
VIA – VAS – AIA -VI

Regione Calabria
Dipartimento Ambiente e Territorio
Dirigente del Settore n° 4
SEDE

SEDUTA DEL 18/04/2019

Oggetto: Valutazione di Incidenza Ambientale ai sensi del DPR n. 357/1997 e ss.mm.ii e della DGR n. 49/2009.

Progetto “Svolgimento di manifestazioni di pubblico spettacolo e/o di trattenimento musicale danzante” stabilimento balneare denominato COOL BAY SRL sito in Loc. Pesce e Anguille del Comune di Gizzeria” – Proponente Amministrazione Comunale di Gizzeria

PREMESSO CHE

- con nota Prot. Gen. SIAR n° 124510 del 26/04/2019~~0~~, acquisita agli atti del Dipartimento Politiche dell’Ambiente, l’Amministrazione Comunale di Gizzeria, ha inoltrato richiesta di procedura di Valutazione di Incidenza Ambientale per il progetto di cui all’oggetto, in quanto interessa il sito afferente alla Rete Natura 2000 – ZSC “Laghi La Vota” Cod. IT9330087.

CONSIDERATO CHE

La documentazione tecnico - amministrativa presentata è costituita da:

1. Istanza valutazione di incidenza;
2. Ricevuta versamento oneri istruttori;
3. Dichiarazione competenze tecniche;
4. Tav. 1 Inquadramento Territoriale e Urbanistico;
5. Tav. 2 Planimetria Generale;
6. Tav. 3 Planimetria individuazione area parcheggio;
7. Tav. R1 Studio di Incidenza;
8. Tav. R2 Relazione Tecnica illustrativa;
9. Relazione Tecnica – valutazione del clima acustico;

PREMESSO CHE

Lo stabilimento balneare “Cool Bay”, è ubicato nel Comune di Gizzeria (CZ) alla Località “Pesce e Anguille, individuata al Foglio di mappa n° 35 alla particella n. 48 (parte), per una superficie pari a 3.000,00 mq (concessione annuale) e 5.000,00 mq (concessione stagionale);

ORGANIZZAZIONE E SVOLGIMENTO EVENTI DI INTRATTENIMENTO MUSICALE E DANZANTE

All'interno delle normali attività ricreative legate allo stabilimento balneare, verranno svolte un massimo di n.28 serate di intrattenimento musicale e serate danzanti, esclusivamente nel periodo estivo, nei mesi da luglio e settembre, nella fascia oraria che va dalle ore 24:00 alle ore 4:00 circa (4 ore di attività). Gli eventi di intrattenimento musicale e danzante saranno svolte nelle giornate di sabato e nei giorni festivi riconosciuti.

Per lo svolgimento di tale attività ricreative, già ricomprese nella Concessione Demaniale Marittima e nelle Norme Attuative del Piano Comunale di Spiaggia, la Ditta è dotata di Certificato di Prevenzione Incendi presentato con SCIA prot. n. 5184 del 02/05/2016 per un numero massimo di 1.365 persone, rilasciato dal competente Comando Provinciale dei VV.FF.

Per lo svolgimento di tali attività ricreative e di intrattenimento non è prevista la realizzazione di ulteriori opere rispetto a quelle già assentite e dotate di valutazione di incidenza ambientale di cui n. Decreto del Dirigente Generale n.7658 dell'17.07.2018.

AREA PARCHEGGIO TEMPORANEA ED OCCASIONALE

L'organizzazione degli eventi con intrattenimento musicale e danzante prevede anche l'individuazione di un'area da destinare a parcheggio temporaneo ed occasionale delle autovetture per tutti gli utenti del parco sportivo balneare e dei partecipanti al mondiale di kitesurf.

Tale area, per una superficie di 28.200 mq circa, non sarà interessata da nessun tipo di intervento edilizio. Si tratta di una zona, di proprietà privata posta a ridosso della strada statale SS18 – lato Sud (di cui si dispone di autorizzazione da parte della proprietà), che viene abitualmente utilizzata a parcheggio libero per gli avventori delle spiagge di tale località. Tale dimensione dell'area consente la sosta di veicoli di un numero di gran lunga superiore al numero massimo di avventori previsti/programmati all'interno dello stabilimento balneare (1365 persone).

A tal fine è stata predisposta una planimetria (allegata allo studio – tav. 3) con l'individuazione dell'area interessata per la sosta occasionale e temporale delle autovetture. In occasione degli eventi gli accessi al parcheggio saranno opportunamente regolamentati dal personale della struttura balneare, nonché dalle "associazioni di operatori per la sosta e la mobilità" incaricate, a carico degli organizzatori, per la regolamentazione del traffico. Nell'area di parcheggio occasionale e temporaneo posto a ridosso della strada Statale SS18 sarà garantito un servizio navetta, in modo da condurre gli utenti al complesso balneare "Coolbay", con la riduzione notevole del flusso veicolare e senza il rischio di eventuali intralci sulla viabilità pubblica.

GREEN POINT E WC CHIMICI E PALCHETTO AMOVIBILE E PREFABBRICATO

Durante lo svolgimento degli eventi di intrattenimento musicale e danzante, verrà delimitata apposita area, all'interno dello stabilimento balneare, da destinare a green point, ove verranno localizzati un idoneo numero di contenitori per i rifiuti, differenziati per tipologia (plastica, vetro, carta, umido).

Tale servizio verrà gestito da un addetto dello stabilimento balneare.

Inoltre, in occasione dello svolgimento di tali eventi, verranno posizionati ulteriori wc chimici prefabbricati che saranno presi a nolo da impresa specializzata. In tal modo verrà garantita ogni ulteriore norma di sicurezza e di igiene ambientale.

Gli stessi verranno opportunamente rimossi alla conclusione degli eventi programmati.

VISTA la Direttiva 2009/147/CE concernente la tutela dell'avifauna selvatica;

VISTO il Regolamento Regionale n. 3/2008 e ss.mm.ii.;

VISTA la L.R. n. 39 del 03/09/2012, "Istituzione della Struttura Tecnica di Valutazione VAS-VIA-AIA-VI";

VISTA la DGR n. 381 del 31/10/2013 "Approvazione del Regolamento Regionale recante "Istituzione della Struttura Tecnica di Valutazione VAS-VIA-AIA"

VISTA la legge n. 357/1997 e ss.mm.ii.;

VISTA la D.G.R. n. 749 del 2009 e ss.mm.ii;

TENUTO CONTO CHE

Il SIC "Laghi La Vota" cod. IT9330087, si estende lungo un tratto di costa tirrenica compreso fra Capo Suvero e Gizzeria Lido, per circa 200 ettari ricadenti interamente nel territorio comunale di Gizzeria (CZ). Si tratta di un complesso di aree umide retrodunali costituiti da tre invasi principali (Lago Prato, Lago La Vota e Lago Piratino) e dalla laguna di Gizzeria. Nell'insieme queste aree costituiscono un biotopo di elevato interesse naturalistico che seppur pesantemente compromesso dalle attività antropiche, rappresentano un esempio estremamente raro nel territorio calabrese. Per quanto sia complesso descrivere il processo di formazione di questo ambiente, in generale é il moto ondoso e la corrente lungo costa (da nord verso sud), che a sud di Capo Suvero accumulano ingenti quantità di sedimenti sabbiosi parallelamente alla linea di costa delimitando talora delle piccole lagune. Il ripetersi di questo processo causa la chiusura della laguna formando così un piccolo lago. Le acque salate tenderanno a divenire salmastre perché alimentate dalle acque dolci superficiali provenienti da piccoli impluvi e torrenti come oggi avviene al Lago la Vota con il T. Casale, T. Forcita, e Zinnavo. Il processo eolico é responsabile della costruzione di diversi allineamenti di dune paralleli all'incirca alla linea di riva. La vegetazione è quella tipica degli ambienti salmastri e palustri. Dalla linea della battigia procedendo verso l'interno si alternano diverse comunità vegetali dalle più pioniere a *Cakile maritima*, alle fitocenosi delle dune mobili con *Ammophila arenaria*. Le acque salmastre sono circondate da vegetazione di cinta a *Phragmites australis* e ospitano comunità di piante natanti e sommerse. Maiorca et al. (2002) rilevano e descrivono nel sito 17 associazioni vegetali inquadrare in otto classi fitosociologiche che riguardano la vegetazione sommersa (*Ruppium maritima*), la vegetazione natante (*Potamogeton pectinatus*), la vegetazione igrofila di cinta (*Phragmitetum communis*, *Typhetum communis*, *Scirpetum compacto-littoralis*), la vegetazione alo-igrofila (*Juncetum acuti*, *Limonio virgati-Juncetum acuti*). Per la serie di vegetazione delle dune, gli autori segnalano le seguenti associazioni: *Salsolo kali-Cakiletum maritima*, *Glauco flavi-Matthioletum tricuspadatae*, *Echynophoro spinosae-Ammophiletum australis*, *Echynophoro spinosae-Elytrigietum juncea*, *Artemisio variabilis-Helichrysetum italici*, *Loto commutati-Artemisietum variabilis*, *Sileno nicaensis-Ononidetum variegatae*, *Sileno coloratae-Vulpietum membranaceae*. Questi dati dimostrano l'elevata eterogeneità di habitat che caratterizza questo sito. Il mosaico vegetazionale è quello tipico delle spiagge sabbiose con ambienti umidi retrodunali la cui zonazione è determinata dalla combinazione del gradiente salino e del gradiente idrico. Questo complesso vegetazionale è estremamente sensibile all'azione dell'uomo che è intervenuto pesantemente con manomissioni significative dell'assetto geomorfologico e idrologico dell'area.

Dall'esame della documentazione prodotta, valutata la significatività degli impatti potenziali sulla flora, sulla fauna e più in generale sul complessivo sistema ambientale dei siti sensibili, gli interventi non comportano incidenze sulle componenti ambientali e naturali, nonché sugli habitat e specie di avifauna selvatica di cui al sito Rete Natura 2000 in questione, come si evince dallo studio di incidenza e pertanto:

- Le attività di cui al progetto, saranno del tipo temporaneo stagionale ed inoltre non sono previsti interventi strutturali. Tali attività, pur ricadenti all'interno della ZSC (ma al di fuori della fascia delle dune mobili del cordone litorale e all'interno della vegetazione annua delle linee di deposito marine) non contrastano con i contenuti del Piano di Gestione dell'area,

approvato con D.G.R. n. 948/2008 e con le Misure di Conservazione del sito approvate con DGR n. 323/2016;

- non sono previste riduzioni significative dell'area dell'habitat nell'area demaniale già concessa; il progetto delle attività dello stabilimento balneare denominato COOL BAY SRL, così come sopra descritto, non degrada l'habitat della ZSC e non perturba le specie di fauna e di flora presenti nello stesso; inoltre è previsto, solo per il periodo estivo, l'utilizzo di un'apposita zona a parcheggio lontana dall'area interessata dal progetto in modo da non incrementare il normale flusso viario. Verranno utilizzate navette per condurre gli utenti dal parcheggio temporaneo allo stabilimento balneare;
- Lo Studio di impatto acustico redatto da Tecnico competente conferma la compatibilità, nella configurazione descritta nel documento, dei livelli di pressione sonora producibili rispetto ai limiti di immissione di zona previsti dalle norme vigenti.


Per quanto sopra premesso, considerato, rilevato e tenuto conto, i componenti della Struttura Tecnica di Valutazione Ambientale esprimono parere di **Valutazione di Incidenza Ambientale positiva** per il progetto "Svolgimento di manifestazioni di pubblico spettacolo e/o di trattenimento musicale danzante" stabilimento balneare denominato COOL BAY SRL sito in Loc. Pesce e Anguille del Comune di Gizzeria", **con le seguenti prescrizioni:**

1. siano acquisiti prima dell'inizio dei lavori tutti i nulla-osta, autorizzazioni, pareri, concessioni e permessi previste dalle normative vigenti;
2. le attività di cui al progetto per un massimo di 28 serate di intrattenimento sono consentite solo nel periodo estivo da Maggio a Settembre, fermo restando il rilascio della concessione demaniale da parte dell'ente preposto, se necessaria; per le prossime stagioni estive, l'eventuale riproposizione dell'attività dovrà essere sottoposta a nuova procedura di Valutazione di Incidenza Ambientale, poiché dovrà essere verificato lo stato di conservazione dell'emergenze tutelate con l'istituzione della ZSC in questione;
3. la società dovrà garantire una maggiore vigilanza al fine di ridurre o eliminare fenomeni ed attività pericolose per la conservazione della ZSC: abbandono incontrollato di rifiuti, introduzione di fauna e flora non autoctone, ecc.;
4. è fatto divieto assoluto effettuare i lavori sui tratti di litorale interessati dalla presenza di nidi di Fratino dalla prima metà del mese di marzo perché successivamente a tale data il fratino inizia a nidificare (sino al mese di giugno). Pertanto, vengano individuati e monitorati eventuali i nidi di Fratino (*Charadrius alexandrius*) presenti sulle spiagge ed avviati interventi di protezione e tutela durante tutta la stagione riproduttiva (sino all'involto dei pulli).
5. in corrispondenza delle dune è fatto obbligo di realizzare passerelle dotate di paletti in legno con barriere laterali in corda per evitare l'accesso laterale alle comunità dunali e realizzare, in tal modo, un passaggio obbligato verso la spiaggia; le passerelle dovranno essere sopraelevate per tutto il loro percorso di almeno 30cm.
6. è fatto divieto di apertura di varchi e passaggio sui cordoni dunali al di fuori della sentieristica esistente e divieto di avvicinamento ai cordoni dunali ad una distanza inferiore a 5 m dal piede della duna. Sono fatte salve le operazioni di pulizia manuale da rifiuti solidi di origine antropica, gli interventi di riqualificazione ambientale e gli studi/monitoraggi;

7. sarà cura dell'amministrazione comunale vigilare affinché tutte le attività legate all'intrattenimento musicale e danzante, non si sovrappongano con altre attività analoghe programmate dagli altri operatori turistici- balneari presenti nella medesima area.
8. è fatto divieto di utilizzare come parcheggio l'area identificata all'interno della Tav. 3 "planimetria individuazione area parcheggio di proprietà privata occasionale e temporanea" con la sigla AP ubicata in prossimità dei lidi;
9. durante le attività di intrattenimento sia assicurato il rispetto dei limiti acustici di zona. Per qualsiasi variazione di configurazione delle sorgenti sonore, anche legate ad eventi straordinari, il proponente - anche nell'ottica della tutela delle caratteristiche del sito nel quale ricade lo stabilimento - dovrà attuare tutte le misure di abbattimento e contenimento del rumore necessari per evitare potenziali disturbi.
10. siano rispettate le specie arboree e la vegetazione naturale esistente;






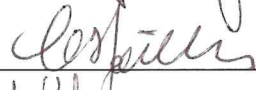

Resta inteso che la STV ha espresso il parere su atti ed elaborati presentati dal Proponente e pertanto qualunque difformità o dichiarazione mendace dei progettisti su quanto esposto e/o dichiarato negli elaborati tecnici inficia il presente parere.

LA STRUTTURA TECNICA DI VALUTAZIONE



Handwritten signatures and initials, including a large signature at the top, several smaller initials, and a signature at the bottom right.

La STV

1	Presidente	Orsola REILLO	
2	Vice-Presidente		
3	Ing.	Francesco SOLLAZZO	
4	Ing.	Antonino DEMASI	
5	Dott.ssa	Rossella DEFINA	
6	Dott.	Salvatore SCALISE	
7	Dott.	Nicola CASERTA	
8	Dott.ssa	Deborah CIMELLARO	
9	Geom.	Angelo Antonio CORAPI (Rappr. A.R.P.A.CAL).	
10	Ing.	Costantino GAMBARDELLA	
11	Dott.	Antonino Giuseppe VOTANO	
12	Dott.	Saverio CURCIO	
13	Dott.	Vincenzo BARONE	